


通学路対策箇所一覧表(対策済 ネット公開)

令和2年3月時点

番号	学校名	路線名	箇所名・住所	通学路の状況・危険の内容	事業主体	要望	対応	対策後	対策前
1	邑知小	県道232号 若部千里浜 インター線	尾長出町	車の通行が多く、ゴミステーションから堀替新町まで歩道がない。	石川県	路側帯表示の設置。	区画線の引き直し。(平成30年度)		
2	邑知小	邑知27号線	志々見町	住宅の塀に囲まれて見通しが悪く、一旦停止のラインはあるものの止まらない車やスピードを出した車が多い。	地域整備課 学校教育課	「とび出し注意」などの看板設置。	カーブミラー増設。(平成29年度)		
3	邑知小	邑知32号線	彦助橋近く	道幅が狭く、スピードも出している。	地域整備課	歩行者の安全対策を含めた側溝工事。	道路拡幅工事を実施済(令和元年度)		
4	邑知小	邑知35号線	本江町寺境	道路と水路の高低差があり危険。	地域整備課	道路の拡幅を含めた側溝工事。	側溝及び路肩改修工事。(平成30年度)		
5	邑知小	邑知58号線	飯山町 飯山川にかかる橋 (小学校グランド近く 通学用)	ポルトがゆるんでいる箇所があり(ナット外れあり)危険と思われる	地域整備課	修理の要望	該当箇所修理済。(平成29年度)		
6	邑知小	邑知56号線	飯山町 橋詰百貨店前交差点	狭い道幅の割にスピードを出す車が多い 見通しも悪い 児童の通り多い	地域整備課	一時停止・注意喚起の路面標示	徐行の路面標示を設置。(平成30年度)		
7	邑知小	邑知62号線	千代町	町内に川あり。道幅が狭く、車も多く通る	地域整備課	子供歩行注意喚起の看板設置。	外側外側線設置。(平成29年度)		
8	邑知小	邑知94号線	神子原ダムバス停 付近 国道415号 線と神子原地区に 繋がる坂道	登枝時、国道を横断しバス停へ。横断歩道はあるが、羽咋方面から氷見方面へ走行する車両が、登り坂のため勢いをつけて走行する上、カーブとミラーで視界を遮られている。	地域整備課 公安委員会	歩行者用のカーブミラーの設置済。 横断歩道の移設を検討する。	歩行者用のカーブミラーの設置済。(令和元年度) 横断歩道の移設を検討する。		
9	邑知小	法定外道路	本江町力45付近	車道に「とまれ」の表示があるが、自動車が急に出てきて、歩道を歩いていて危ない目にあつたことが何度かある。また、国道159号の歩道が狭い。	地域整備課	町会に道路を利用する住民に注意してもらうよう要望済。 反対側で路肩拡幅工事を実施中。	町会に道路を利用する住民に注意してもらうよう要望済。(令和元年度) 反対側で路肩拡幅工事を実施済。(令和元年度)		
10	邑知小	邑知123号線	飯山町地内	車が増え道路幅も狭く危険	地域整備課	道路の拡幅を含めた舗装工事。	道路拡幅工事。(平成30年度)		
11	邑知小	邑知134号線	千田町地内	道幅が狭く、歩道がない。 車が交互通行する際は、特に危険。	地域整備課	道路の拡幅を含めた側溝工事。	路肩拡幅工事。(平成30年度)		
12	邑知小	邑知152号線	円井低温倉庫近く	道幅が狭く、スピードも出している。	地域整備課	道路の拡幅を含めた舗装工事。	道路拡幅工事。(平成29年度)		

通学路対策箇所一覧表(対策済 ネット公開)

令和2年3月時点

番号	学校名	路線名	箇所名・住所	通学路の状況・危険の内容	事業主体	要望	対応	対策後	対策前
13	邑知小	羽咋286号線	空き地にある自動販売機近辺	空き地そばの歩道を走行中、自販機を目当てに急に車が入ってくる恐れがあるため、児童は気を配って歩行している。	地域整備課	乗入れ部分の制限	乗入れ部分の制限の為に、デリネーターを設置済。(令和元年度)		
14	余喜小学校	県道234号	酒井町よ50番地倉庫前T字路	県道に侵入する車がかなり前まで出て停車するので危ない。歩行者用の白線が薄れている。	公安委員会	一時停止・横断歩道を整備。	一時停止・横断歩道を整備。(平成29年度)		
15	余喜小	県道234号	大町る6番地アルプス工業(株)前の県道	三叉路になっている。横断歩道はあるが県道を通行する車はスピードを出している場合が多い。横断歩道が薄れている。	公安委員会	横断歩道の塗り直し。	横断歩道の塗り直し済。(令和元年度)		
16	余喜小学校	余喜1号線	酒井町そ86-1前道路	小路に入り用水の柵が途切れているため危険である。	地域整備課	防護柵の設置を検討。	防護柵を設置。(平成29年度)		
17	余喜小学校	余喜1号線	長曾会館前道路長曾大橋付近	道幅が狭く車とガードレールの間に挟まれる危険がある	地域整備課	ガードレールに反射材(黄色)のシールを貼る。白色で路面に通学路注意と表示。	ガードレールに反射材(黄色)。徐行の路面標示。(平成29年度)		
18	余喜小学校	余喜16号線	余喜小学校北側	車が増えている。未舗装道路。	地域整備課	歩行者の安全対策を含めた舗装工事。	舗装工事。(平成29年度)		
19	余喜小学校	余喜18号線	大町お38番地余喜保育所前5差路周辺	スクールゾーンの標識が薄れ、スクールゾーンの区間がはっきりしない。	公安委員会	標識を撤去し、スクールゾーンと路面表示。	スクールゾーンの路面標示済。(平成29年度)		
20	余喜小学校	余喜18.55号線	余喜保育所近く	水路幅が狭く、冠水する。	地域整備課	歩行者の安全対策を含めた側溝工事。	側溝の改修。(平成30年度)		
21	余喜小学校	余喜99号線	サークルK近く	車が増えている。未舗装道路。	地域整備課	歩行者の安全対策を含めた舗装工事。	道路の舗装工事。(平成30年度)		
22	瑞穂小	市道富永8号線	太田町地内	道幅が狭く見通しが悪い。	地域整備課	道路の拡幅を含めた側溝工事。	路肩拡幅工事を実施済。		
23	瑞穂小	富永39号線	深江町から若草町に続く直線道路	道幅が狭く、歩道がない。車が交互通行する際は、特に危険。	地域整備課	路肩の拡幅	外側線及びクリーンベルト設置。(平成29年度)		
24	瑞穂小	富永39号線	校舎と富永公民館との共用駐車場の道	朝夕の時間帯に相当数の通行車両があり、送迎の登下校児童が横断する際に、危ない場面が見られる。	地域整備課	運転手、横断児童の注意を促すような緑の横断帯を書き込んでほしい。	横断歩道側の外側線設置。(平成30年度) スクールゾーンの表示。		

通学路対策箇所一覧表(対策済 ネット公開)

令和2年3月時点

番号	学校名	路線名	箇所名・住所	通学路の状況・危険の内容	事業主体	要望	対応	対策後	対策前
25	瑞穂小	富永40号線	JAカントリーエレベーター付近	緩いカーブに電柱が立っており、すれ違う車が、歩道にはみ出してきていることがある。	学校教育課	電柱を下げる(移設)	電柱を移設済。		
26	瑞穂小	富永40号線	農協ライスセンター近く	車が増え、スピードも出している。	地域整備課	道路の拡幅を含めた側溝工事。	路肩拡幅工事完了。(平成28年度)		
27	瑞穂小	鹿島路39号線	鹿島路町地内	道幅が狭く、歩道がない。車が交互通行する際は、特に危険。	地域整備課	道路の拡幅を含めた舗装工事。	側溝及び路肩改修工事完了。(平成30年度)		
28	瑞穂小	越路野79号線	千路町会館近く	側溝が壊れかけていて危険。	地域整備課	道路の拡幅を含めた側溝工事。	側溝及び路肩改修工事完了。(平成30年度)		
29	粟ノ保小	粟ノ保4号線	南羽咋駅方面へ抜ける道路	交通量が増え、スピードも出している。	公安委員会	「止まれ」の表示を濃くするor「スピード落とせ」の文字を道路に	止まれ・停止線等を塗り直し。(平成29年度)		
30	粟ノ保小	粟ノ保21号線	長沼整体前の道路	道がカーブしており、車もスピードを出している。	学校教育課	道路に緑色のゾーンを塗る	外側線を設置済。(平成29年度)		
31	粟ノ保小	粟ノ保27号線	粟生町・兵庫町 粟ノ保公民館から 羽音碧々までの通り	横断するために待つスペースがなく危険である。	羽咋市 地域整備	白線の塗り直しをしてほしい。	側溝拡幅工事を実施済。 外側線塗り直し済。		
32	粟ノ保小	粟ノ保52号線	粟生町 粟ノ保公民館駐車 場前三叉路	停止線で停車したときに、学校側からくる車両・歩行者は確認できるが、会館側からくる車両・歩行者は確認できない。	地域整備課	カーブミラーの調整済。	カーブミラーの調整済。(令和元年度)		
33	粟ノ保小	粟ノ保19号線	粟生町の信号から 粟生会館までの道 路	道がカーブしており、また木々が生い茂っているため、視界が狭い。	地域整備課	木々の伐採	木々の伐採済。(平成27年度) 外側線の設置。(平成30年度)		
34	粟ノ保小	粟ノ保27号線	交差点より一本山 側の道	草や木が生い茂り、路側帯にはみ出ているため、道幅を狭くしている。	学校教育課	木々の伐採。白線の引き直し	木々の伐採済。(平成27年度)		
35	西北台小	国道249号	羽咋市柴垣町 (三軒茶屋バス停 付近横断歩道)	横断歩道の予告ダイヤモンドマークがうすく消えかかっている。	公安委員会	ダイヤモンドマークを塗り、ドライバーへの注意を喚起する。	ダイヤモンドマーク塗り直し済。(平成29年度)		
36	西北台小	国道249号	寺家町 一ノ宮バス停付近	車が増えている。未舗装道路。	公安委員会	白線を塗り、ドライバーへの注意を喚起する。	停止線・横断歩道・ダイヤモンドマークを塗り直し済。		

通学路対策箇所一覧表(対策済 ネット公開)

令和2年3月時点

番号	学校名	路線名	箇所名・住所	通学路の状況・危険の内容	事業主体	要望	対応	対策後	対策前
37	西北台小学校	一ノ宮4号線	滝町バス停より海側	道幅が狭く、歩道がない。 車が交互通行する際は、特に危険。	地域整備課	道路の拡幅を含めた側溝工事。	路肩拡幅工事を実施済。(平成30年度)		
38	西北台小	一ノ宮19号線	一ノ宮町伊1-1の 向い通り	柵の一番下が折れているので落下の危険がある。	羽咋市 地域整備	柵の修理	柵修理済。(平成30年度)		
39	西北台小	一ノ宮26号線	寺家町 気多大社山門	雨樋が壊れている。また、瓦がない箇所が見られる。	文化財室	雨樋の修繕	文化財室から管理者の気多大社に連絡済。(令和元年度)		
40	西北台小	一ノ宮33、48号線	一ノ宮町ラ26-1 から寺家町ケ1ま での道	歩道の横にトンネルのような通り道に見える所があり低学年の児童が遊び半分で入った場合危険である。	羽咋市 地域整備 学校教育	街灯をつける。 できるだけ見通しを良くしてほしい。	近くに民家もないため、通学路として除外することを検討。		
41	西北台小	一ノ宮63号線	工業団地近く	直線なのでスピードを出す車が多いが、歩くスペースがほとんどない。	地域整備課	道路の拡幅を含めた舗装工事。	道路の舗装工事完了。(平成30年度)		
42	西北台小	上甘田1号線	柴垣町	横断歩道予告マークは見えるが、横断歩道が薄く、切れ切れである。車がスピードを出しやすい箇所なので、危険である。	地域整備課	横断歩道の移設も含めて検討する。	待機所を設置済。(令和元年度)		
43	西北台小	上甘田14号線	本成寺前の路地入る 柴垣町	用水路と道路を隔てる柵が老朽化している。	地域整備課	柵を補修して安全を確保する。	柵修繕工事を実施済。(令和元年度)		
44	西北台小	上甘田33号線	寺家町762	一部の児童が狭い路側帯を歩いて通学している。道路の反対側に歩道があるが、横断歩道がないため、渡るの危険。	地域整備課	外側線の塗り直し済。 横断歩道の設置を検討	横断旗設置済(令和元年度)		
45	西北台小	上甘田33号線	寺家町セ2-1付近	道幅が狭く、登校時には国道へ出ようとする車が通ることも多い。	学校教育課	歩道を歩くように指導するとともに、草を刈るか、トンネル状(洞穴)にならないようにする。	地権者に連絡、対応済。また、危険な箇所に無暗に入らないように指導済。(平成29年度)		
46	西北台小	上甘田37号線	西北台小学校交差点(西北台小学校前バス停から入る)	横断歩道の白線が薄くなり消えかかっている。	地域整備課 学校教育課	通学路表示、通行規制(時間帯による通行禁止等)により、安全を確保する。	通学路の路面標示済。(平成29年度)		
47	西北台小	県道129号 滝港線	一ノ宮町子41	大きな側溝があり危険。	石川県 羽咋市 学校教育	側溝に何らかのカバーを設置してほしい。	反射板の設置。(平成29年度) 外側線の設置。(平成29年度) 転落防止用の柵を設置。(平成30年度)		
48	羽咋小	国道249号線	大一家具から千田 電機にかけての道路	歩道はあるが、車道の白線が薄くなっており、危険予知を促す必要あり。	石川県	外側線が薄くなっているため、外側線を塗り直してほしい。	外側線を塗り直し済(平成30年度)。		


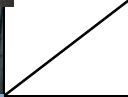










通学路対策箇所一覧表(対策済 ネット公開)

令和2年3月時点

番号	学校名	路線名	箇所名・住所	通学路の状況・危険の内容	事業主体	要望	対応	対策後	対策前
49	羽咋小	県道232号 若部千里浜 インター線	東的場町の跨線橋 交差点から吉崎新 交差点までの県道 沿い	歩道が狭く危険。	石川県	歩道の設置	路肩拡幅工事を実施済。(令和元年度)		
50	羽咋小	羽咋2号線	はまなす団地先	道幅が狭く、スピードも出している。	地域整備課	道路の拡幅を含めた舗装工事。	路肩拡幅工事了。(平成29年度)		
51	羽咋小	羽咋14号線	島出町地内	歩道が狭く危険。	地域整備課	歩道拡幅工事	歩道拡幅工事を実施済(平成30年度)		
52	羽咋小	羽咋3号線	ユーフォリア近く	道幅が狭く、スピードも出している。	地域整備課	道路の拡幅を含めた渋滞緩和 工事。	路肩拡幅工事了。(平成28年度)		
53	羽咋小	羽咋38号線	羽咋小学校プール 横の道路	道幅が狭く、スピードも出している。	公安委員会	停止線の引き直し ミラーの微調整	停止線を塗り直し。(平成30年度)		
54	羽咋小	羽咋59号線	中央町 川原食堂 付近の道路	道幅が狭く見通しが悪い。	地域整備課	横断指導線の設置(済) 外側線の設置	横断指導線設置。(平成28年度)		
55	羽咋小	羽咋77.78.79号線	島出町地内		地域整備課	道路の拡幅を含めた側溝工事。	道路改良工事了。(平成30年度)		
56	羽咋小	羽咋147号線	釜屋町 自転車道 路以北の道路	交通が多いわりに歩くスペースがほとんどない。	地域整備課	片側外側線の設置	外側線の設置。(平成28年度)		
57	羽咋小	羽咋186号線	柳橋交差点から 松ヶ下町方面への 道路(小学校寄りの 道路)	道幅が狭く、スピードも出している。	地域整備課	外側線の引き直し	外側線を塗り直し済。(平成30年度)		
58	羽咋小	羽咋186号線	羽咋白百合幼稚園 付近のV字道路	道路を横断する際、横断歩道がない個所を通ることになり、危険が伴う。	公安委員会	横断歩道や停止線等を設置す る等の対策が必要と考える。	区画線を設置。(平成30年度) 停止線を設置。(平成30年度)		
59	羽咋小	羽咋194号線	東川原町会館近く	側溝の蓋版がガタツキがあり危険。	地域整備課	道路の拡幅を含めた工事。	路肩拡幅工事了。(平成30年度)		
60	羽咋小	羽咋194号線	羽咋駅東口近く	道幅が狭く、歩道がない。 車が交互通行する際は、特に危険。	地域整備課	側溝の改修工事。	路肩拡幅工事了。(平成30年度)		

通学路対策箇所一覧表(対策済 ネット公開)

令和2年3月時点

番号	学校名	路線名	箇所名・住所	通学路の状況・危険の内容	事業主体	要望	対応	対策後	対策前
61	羽咋小	羽咋194号線	東川原町変電所付近の道路	停止線からはみ出して停止する車があり、歩行者が危険。	地域整備課	外側線の設置	外側線及びグリーンベルトを設置。(平成29年度)		
62	羽咋小	羽咋194号線	鶴多橋	車道の白線が薄くなっており、危険予知を促す必要あり。	羽咋市 地域整備	外側線が薄くなっているため、外側線を塗り直してほしい。	外側線を塗り直し済。(平成30年度)		
63	羽咋小	羽咋197号線	羽咋駅東	松ヶ下方面からの等下校時において、使用している。外側線は引かれているが、かなり薄くなっている状況である。	地域整備課	道路の拡幅を含めた側溝工事。	路肩拡幅工事完了。(平成30年度)		
64	羽咋小	羽咋202号線	コスモアイル近く	歩道が無く危険。	地域整備課	道路の拡幅を含めた側溝工事。	路肩拡幅工事を実施済。(令和元年度)		
65	羽咋小	羽咋286号線	羽咋村田製作所前	歩道はあるが、車道の白線が薄くなっており、危険予知を促す必要あり。	羽咋市 地域整備	外側線が薄くなっているため、外側線を塗り直してほしい。	外側線を塗り直し済。(令和元年度)		
66	羽咋小	粟ノ保60号線	羽咋生コンクリート工業付近	通学時、大通り(県道?)に出る際に、歩道が確保されていない箇所を通ることになり、危険を伴う。また、大通りからの車両の見通しも悪いと考える。大型車が頻繁に通る。	羽咋市 地域整備	砂利道のため、白線等を引くことは難しいと考える。	通学路の変更を検討する。		
67	羽咋小	粟ノ保61号線	柳橋交差点から松ヶ下町方面への道路	車の通りが多いのに、横断歩道がない。	地域整備課	道路拡張計画の確認 制限速度の減速の要望(40)	40キロ制限・片側外側線済。(平成28年度)	