

## 8 緊急輸送に関する資料

### 8-1 ヘリポート適地

ヘリポート適地名	所在地	責任者	電話番号	面積	市役所までの距離	備考
羽咋運動公園野球場	鶴多町	羽咋市長	22-1111	13,400 m <sup>2</sup>	2,000m	
眉丈台地スポーツ広場	柳田町	〃	22-1111	24,000 m <sup>2</sup>	3,500m	
邑知の郷公園 水とふれあい広場	中川町	〃	22-1111	4,000 m <sup>2</sup>	3,500m	
羽咋中学校グラウンド	中央町	学校長	22-1135	15,033 m <sup>2</sup>	300m	
西北台小学校グラウンド	滝町	〃	22-7477	9,949 m <sup>2</sup>	5,000m	
邑知小学校グラウンド	飯山町	〃	26-0048	14,237 m <sup>2</sup>	4,500m	
余喜小学校グラウンド	大町	〃	26-0204	9,718 m <sup>2</sup>	9,000m	

### 8-2 庁用車一覧表

課名	自動車の種類	台数	備考	用途
総務課	1 日産 e-NV200	300 み4243		電気自動車
	2 日産セレナ	530 せ8914		赤十字車・広報車
	3 日産リーフ	330 す8912		電気自動車
	4 トヨタコースター	200 さ962	バス	乗合マイクロバス
	5 日産キャラバン	430 さ8914		小型貨物
	6 トヨタノア	330 ら8935		乗用庁用車
企画財政課	7 日産デイズルークス	580 ひ7086		軽乗用車（リース）
市民窓口課	8 ホンダフィット	501 つ1975		小型乗用訪問自動車（リース）
健康福祉課	9 ホンダN-BOX	583 を81		軽乗生活保護巡回車
こども課	10 トヨタハイエース	200 さ919	バス	乗合余喜通所バス
	11 トヨタハイエース	200 さ399	バス	乗合こすもす保育園通所バス
	12 トヨタハイエース	200 さ683	バス	乗合邑知保育園通所バス
	13 トヨタハイエース	200 さ993	バス	乗合西北台保育所通所バス
	14 トヨタハイエース	230 さ109	バス	乗合とき保育園通所バス
	15 日産デイズルークス	586 つ115		訪問推進（リース）
	16 ホンダライフ	580 せ5161		訪問・検診指導（リース）
地域包括 推進ケア	17 トヨタハイエース	332 や1155	バス	老人福祉センター乗合バス
	18 ダイハツムーヴ	580 す889		軽乗介護認定調査
	19 スズキワゴンアール	580 せ168		軽乗介護認定調査
	20 日産デイズルークス	583 う1891		軽乗包括支援センター（リース）
	21 日産デイズルークス	580 に1208		軽乗包括支援センター（リース）
	22 ホンダライフ	580 せ7192		軽乗包括支援センター（リース）
	23 日産デイズルークス	580 ま6525		軽乗介護認定調査
税務課	24 ホンダN-BOX	580 こ891		軽乗用車
	25 ホンダN-BOX	580 に9565		乗用庁用車
環境安全課	26 日産クリッパートラック	483 え891	トラック	軽貨物
	27 日産クリッパー（赤）	880 あ255		乗用防災広報車
	28 いすゞ多機能車	800 さ7783	消防	羽咋市消防団多機能車
	29 いすゞ	830 さ8911	消防	特殊第1分団ポンプ車
	30 いすゞ	830 さ8912	消防	特殊第2分団ポンプ車
	31 いすゞ	830 さ8913	消防	特殊第3分団ポンプ車
	32 いすゞ	830 さ8915	消防	特殊第5分団ポンプ車
	33 いすゞ	830 さ8915	消防	特殊第6分団ポンプ車
	34 トヨタカローラツーリング	331 さ8910		乗用庁用車・広報車

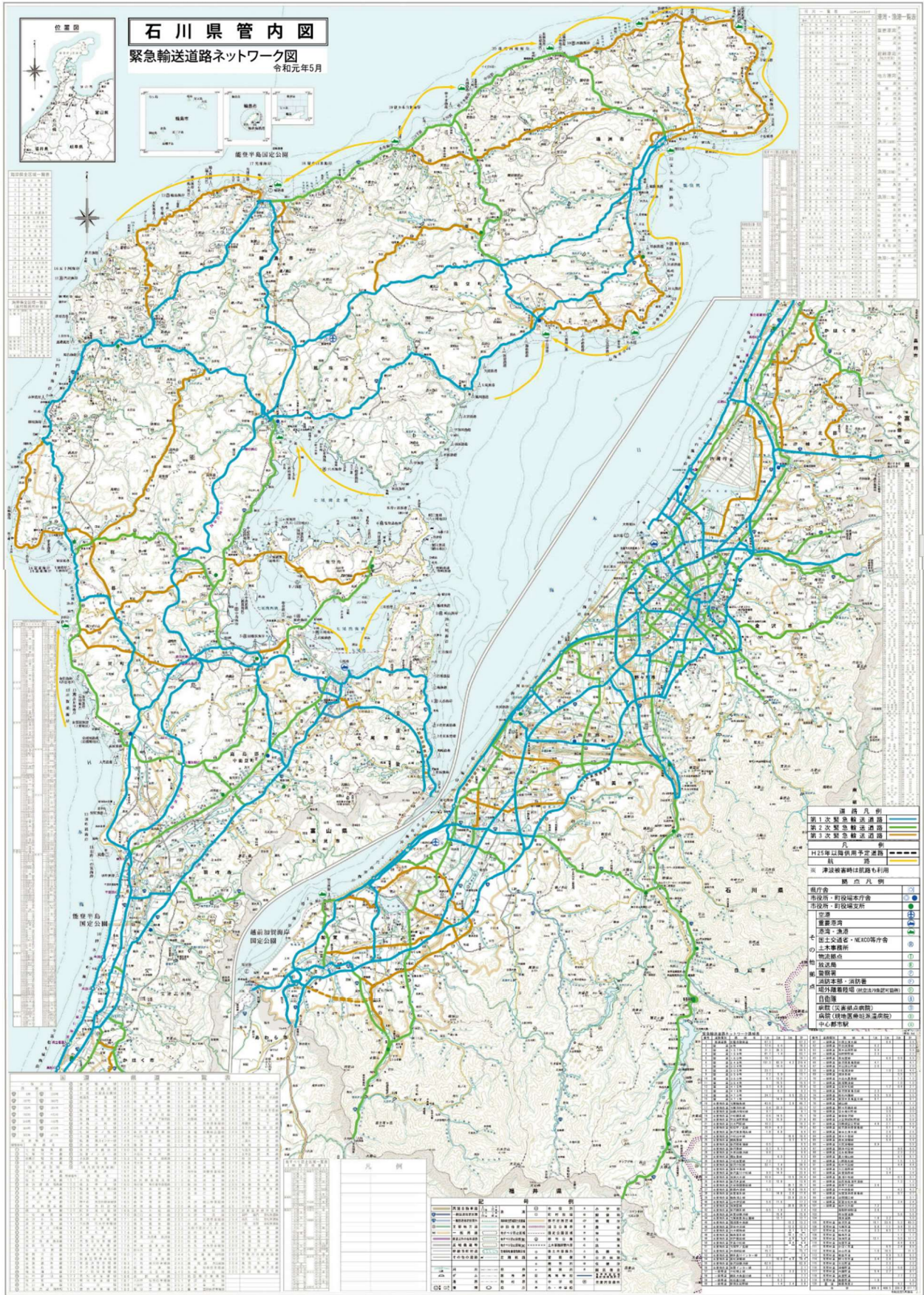
課 名		自動車の種別			用 途
地域整備課 (上下水道)	35	日産クリッパー	480 く 8692	トラック	軽貨上水道業務車・広報車
	36	スバルサンバー	480 う 9439	トラック	軽貨上水道業務車・広報車
	37	トヨタタウンエース	400 す 6705	トラック	給水車・広報車
	38	日産クリッパー	483 き 910		軽貨下水道業務車
地域整備課 (建設)	39	三菱パジェロ	800 さ 6834		道路維持管理車・広報車
	40	日産エクストレイル	300 ひ 817		乗用
	41	スバルサンバートラック	483 け 8914	トラック	軽貨物(軽トラック)
	42	スバルサンバー	480 き 3940		軽貨物
	43	いすゞ凍結防止剤散布車	830 さ 1025	散布車	車特殊凍結防止剤散布車
	44	三菱ダンプ(2t)	11 ね 6527	トラック	貨物道路維持作業用車
	45	日野ダンプ(4t)	11 ぬ 1545	除雪車	貨物道路維持作業用車
	46	日野トラック(10t)	88 た 605	除雪車	特殊除雪トラック
	47	日立ホイールローダー	5380	除雪車	小型特殊除雪車
	48	日立ホイールローダー	5381	除雪車	小型特殊除雪車
	49	小松ホイールローダー	5588	除雪車	小型特殊除雪車
	50	小松ホイールローダー	900 る 306	除雪車	大型特殊除雪車
	51	小松メック(1.5m <sup>3</sup> )	00 は 80	除雪車	大型特殊除雪車
	商工観光課	52	スズキエブリィ	483 か 8914	
53		トヨタサクシードバン	400 ち 3528		小型貨物
農林水産課	54	日産クリッパー	480 く 7676		軽貨物(地域おこし協力隊)
	55	スバルサンバー	480 く 7832		軽貨物(地域おこし協力隊)
	56	三菱セーフティローダー	100 す 4211		積載車(地域おこし協力隊)
	57	日産クリッパー	483 き 8914		軽貨物
	58	ホンダアクティトラック	480 く 1768	トラック	軽貨物(のとしし団)
	59	スバルサンバー	480 く 8298		軽乗(地域おこし協力隊)
	60	日産クリッパー	883 あ 3580	移動販売	軽貨物冷蔵冷凍車(移動販売車)
秘書課	61	トヨタクラウン	330 ち 8914		乗用市長車
学校教育課	62	日産セレナ	530 せ 8915		乗用教育長車
	63	トヨタコースター	200 さ 677	バス	乗用マイクロバス(邑知小学校送迎用)
	64	トヨタコースター	200 さ 1333	バス	乗用マイクロバス(瑞穂小学校送迎用)
	65	トヨタコースター	230 さ 3241	バス	乗用マイクロバス(瑞穂小学校送迎用)
	66	日野リエッセII	200 さ 895	バス	乗用マイクロバス(邑知小学校送迎用)
	67	日産シビリアン	200 さ 1135	バス	乗用マイクロバス(羽咋中学校送迎用)
	68	トヨタコースター	200 さ 678	バス	乗用マイクロバス(羽咋中学校送迎用)
	69	トヨタコースター	200 さ 676	バス	乗用マイクロバス(市教育委員会)
	70	トヨタコースター	230 さ 8914	バス	乗用マイクロバス(羽咋中学校送迎用)
生涯学習課	71	日産エクストレイル	331 て 8910		乗用公民館施設訪問車・広報車
スポーツ 推進	72	日産クリッパー	483 く 8914		軽貨体育施設管理等
	73	スズキキャリートラック	41 う 4587	トラック	軽貨体育施設管理等
議会事務局	74	トヨタカムリ	330 と 891		乗用議長車
文化財室	75	トヨタプロボックス	400 ち 3320		乗用発掘調査等本庁事務連絡用
社会福祉協 議会	76	トヨタハイエース	230 さ 109	他管理	乗合バス
	77	トヨタハイエース	800 さ 5094	他管理	乗合福祉有償運送業務(友抱号1号)

※ 公用車数75台(公用37台+バス15台、消防6台、散布・除雪車8台、トラック8台、販売車1台)  
他団体が管理する福祉車両が2台

### 8-3 漁港

種 別	所在地	連絡先	電話番号	接岸可能 トン数	水深
柴垣漁港	柴垣町	石川県漁業協同組合柴垣支所	0767-27-1022	10	1.0~2.5
地方港湾滝港	滝町	羽咋土木事務所	0767-22-1225	10	2.0~2.5
羽咋漁港	大川町	石川県漁業協同組合羽咋支所	0767-22-0626	—	—

# 8-4 緊急輸送道路ネットワーク図



## 9 建築物に関する資料

### 9-1 防火対象物別表 (消防法施行令 別表第1)

1	イ	劇場、映画館、演芸場又は観覧場	2
	ロ	公会堂又は集会場	72
2	イ	キャバレー、カフェー、ナイトクラブその他これらに類するもの	—
	ロ	遊技場又はダンスホール	2
	ハ	性風俗関連特殊営業を営む店舗その他これらに類するものとして総務省令で定めるもの	—
	ニ	カラオケボックスその他遊興のための設備又は物品を個室において客に利用させる役務を提供する業務を営む店舗で総務省令で定めるもの	1
3	イ	待合、料理店その他これらに類するもの	3
	ロ	飲食店	42
4		百貨店、マーケットその他の物品販売業を営む店舗又は展示場	70
5	イ	旅館、ホテル、宿泊所その他これらに類するもの	26
	ロ	寄宿舎、下宿又は共同住宅	131
6	イ	病院、診療所又は助産所	18
	ロ	社会福祉施設(主として火災発生時に自力で避難することが著しく困難なものが入所する施設等)	22
	ハ	社会福祉施設(6項ロ以外の施設)	27
	ニ	幼稚園、又は特別支援学校	0
7		小学校、中学校、高等学校、中等教育学校、高等専門学校、大学、専修学校、各種学校その他これらに類するもの	14
8		図書館、博物館、美術館その他これらに類するもの	2
9	イ	公衆浴場のうち、蒸気浴場、熱気浴場その他これらに類するもの	—
	ロ	イに掲げる公衆浴場以外の公衆浴場	1
10		車両の停車場、船舶若しくは航空機の発着場	1
11		神社、寺院、教会その他これらに類するもの	50
12	イ	工場又は作業場	180
	ロ	映画スタジオ又はテレビスタジオ	—
13	イ	自動車車庫又は駐車場	8
	ロ	飛行機又は回転翼航空機の格納庫	—
14		倉庫	106
15		前各項に該当しない事業場	134
16	イ	1～4項、5項イ、6項又は9項イが存する複合用途防火対象物	96
	ロ	上記以外の複合用途防火対象物	41
16の2		地下街	—
16の3		準地下街	—
17		重要文化財、重要有形民俗文化財等	2
18		延長50m以上のアーケード	—
19		市町村長が指定する山林	—
20		総務省令で定める舟車	—
合計			1,051

# 10 災害危険地域等に関する資料

## 10-1 土砂災害警戒区域

番号	土石流	地すべり	急傾斜	管理番号	特別警戒区域	町名	箇所名	警戒区域内の 人家戸数	内特別警戒の 人家戸数
1			○	I 63080		滝谷	滝谷	10	1
2		○		I 63040		滝・一ノ宮	滝	40	1
3	○			II 0195	1~2	柳田	西出川	53	12
4			○	I 63030		柳田	柳田町		
5	○			II 0196		柳田	柳田川		
6	○			II 0197	あり	柳田	柳田町(1)		
7	○			I 0430	あり	千路	下呂川	33	8
8	○			II 0198	あり	千路	千路町(1)		
9	○			I 0431	あり	千路	小田川		
10	○			II 0200		千路	小堂谷2		
11	○			I 0432	あり	千路	西谷内川	218	32
12			○	II 63060	あり	千路	千路		
13	○			II 0199	あり	鹿島路	脇の谷内		
14	○			I 0434		鹿島路	笹尾		
15	○			I 0435	あり	鹿島路	五六谷	218	32
16	○			I 0436	あり	鹿島路	院の谷		
17	○			I 0437	あり	鹿島路	寺		
18	○			I 0438	あり	鹿島路	漆谷内		
19	○			I 0439		鹿島路	河原谷川	218	32
20	○			I 0440	あり	鹿島路	小堂谷1		
21	○			I 0441		鹿島路	文ヶ谷川		
22			○	I 63050	あり	鹿島路	鹿島路1号		
23	○			II 0201	あり	鹿島路	坂の上	218	32
24	○			I 0442		鹿島路	大谷内川		
25			○	I 63060	あり	鹿島路	松尾		
26	○			I 0443	あり	鹿島路	小谷内		
27	○			I 0444	あり	鹿島路	小曲	218	32
28			○	II 63040	あり	鹿島路	鹿島路5号		
29			○	II 63050	あり	鹿島路	鹿島路3号		
30	○			I 0445		鹿島路	森野川		
31			○	II 63070	あり	鹿島路	鹿島路4号	218	32
32	○			I 0446	あり	鹿島路	大山		
33	○			II 0202	あり	鹿島路	無常堂		
34	○			I 0447	あり	鹿島路	本名		
35	○			I 0448		鹿島路	水源池	218	32
36	○			I 0449	あり	鹿島路	首ヶ谷		
37			○	II 63030	あり	鹿島路	鹿島路1号(2)		
38	○			I 0450	あり	鹿島路	窪谷		
39			○	I 63070	あり	鹿島路	鹿島路2号	218	32
40	○			I 0451	あり	鹿島路	甲子谷		
41	○			II 0203		鹿島路	鹿島路町(1)		
42	○			I 0452		鹿島路	不動谷川		
43	○			II 0204		鹿島路	金丸境	218	32

番号	土石流	地すべり	急傾斜	管理番号	特別警戒区域	町名	箇所名	警戒区域内の 人家戸数	その場合の 人家戸数	
44		○		10152	①～②	飯山	飯山町	10	3	
45			○	I 63020	1～4	飯山	飯山			
46	○			I 0466		福水	福水川	21	14	
47			○	I 63010	1～5	福水	福水			
48	○			I 0472		福水	宮谷川			
49		○		245	D	福水	福水			
50		○		10194	1	福水	福水	16	0	
51			○	II 63080	1～5	あり	白瀬	白瀬	21	6
52		○		243	A～G		神子原	神子原	35	0
53	○			I 0469		あり	神子原	善古川・日詰川		
54	○			I 0467		あり	神子原	善古川・池田		
55		○		244	A～B		神子原	神子原東		
56		○		246	A～F		千石	千石	5	0
57			○	I 65320		あり	千石	千石	8	1
58		○		247	A～F		菅池	菅池	26	0
59	○			I 0470		あり	菅池	菅池川・菅池		
60	○			I 0471		あり	菅池	菅池川・砂畠		
61	○			I 0465		あり	本江	本江川		
62	○			I 0464	1～2	あり	若部	若部川	54	2
63	○			I 0463		あり	若部	本江町（1）	34	5
64			○	II 63020		あり	寺境	寺境		
65	○			I 0462		あり	寺境	永光寺川		
66			○	II 63010		あり	酒井	酒井		
67	○			II 0205		あり	酒井	酒井町（1）	103	51
68	○			I 0459		あり	酒井	水谷川		
69	○			I 0460			酒井	酒井町（1）		
70	○			I 0458		あり	酒井	浄音寺川		
71	○			I 0461		あり	酒井	酒井川		
72	○			I 0453		あり	大町	地獄谷川	33	13
73	○			I 0454		あり	大町	大町川	1	0
74	○			I 0672	中能登		大町	地獄谷川		
75	○			I 0455			四柳	四柳大谷川		
76	○			I 0456			四柳	四柳町（1）		
77	○			I 0457			四柳	佐南谷川	78	0
78										
		種別		土石流		警戒区域	54 (53)	うち特別警戒区域	37 (36)	
					地すべり		警戒区域	7	うち特別警戒区域	0
					急傾斜地		警戒区域	17	うち特別警戒区域	17
			合計		土砂災害		警戒区域	78	うち特別警戒区域	54

※石川県ホームページ土砂災害（特別）警戒区域について PDF 土砂災害（特別）警戒区域指定状況（R4.7.22）

※石川県SABOアイ土砂災害警戒区域一覧

## 10-2 山腹崩壊危険地区

(県農林水産部森林管理課)

番号	位置	公 共 施 設 等						危険地区の危険度	面 積		保安林等
		人家50戸以上	49～10戸	9～5戸	4戸以下	公共施設	道路		調査地区	危険地区(85点以上メッシュ)	
1	鹿島路			6			県、市	A	2	1	無
2	〃		17				県、市	A	1	1	有
3	〃			6			県、市	A	1	1	有
4	〃		14				県、鉄	A	1	1	有
5	〃				3		県、市	B	1	1	無
6	〃		14				県、市	A	6	4	無
7	千路						県、鉄	C	1	1	無
8	〃			7			県、市	A	2	1	無
9	柳田					1		B	1	1	無
10	四柳		26				国、市	A	3	1	無
11	酒井				1		市	C	1	1	無
12	〃		16				国、市	A	1	1	無
13	若部		42				国、市	A	5	1	無
14	白瀬		42				市	A	1	1	無
15	〃	57					市	A	2	1	無
16	宇土野		11				国、市	A	1	1	無
17	飯山						国	C	2	1	無
18	〃			8			国	A	1	1	無
19	中川		21				国、市	A	4	1	無
20	福水				4		市、農	C	2	1	無
21	〃				1		県、市	C	4	1	無
22	千石		18				県、市	A	3	3	有
23	本江		15				県、市	A	1	1	無
24	〃		10				県	A	1	1	無
25	上中山			5			県、市	A	2	1	無
26	柳田			9			県、市	A	1	1	無
27	飯山		20			3	県	A	1	1	無
28	本江		10				県、市	A	2	1	無
29	鹿島路				3		県	C	1	1	無



### 10-3 崩壊土砂流出危険地域

(県農林水産部森林管理課)

番号	位置	公 共 施 設 等						危険地区 の危険度	面積 (ha)	保安 林等
		人家50 戸以上	49~ 10戸	9~5戸	4戸以下	公共施設	道 路			
1	鹿島路		15				県、鉄	A	0.27	無
2	〃		30				県、鉄	A	0.27	無
3	〃		30				県、鉄	A	0.27	無
4	〃		15				県、国	A	0.12	無
5	〃			8			県、鉄	A	0.12	無
6	〃		15				県、鉄	A	0.15	無
7	千 路		11				県、鉄	A	0.27	無
8	柳 田		20				市	A	0.72	有
9	酒 井		13				市	A	0.54	無
10	大 町		25				市	A	1.80	有
11	酒 井		40				市	A	1.92	有
12	〃		40				市	A	1.32	有
13	〃		15				市、林	A	1.08	無
14	〃		15				市、林	A	0.99	無
15	本 江		15				市、林	A	0.81	無
16	〃		11				市	A	0.54	有
17	〃			9			市	A	0.81	無
18	上白瀬						市、農	C	0.81	無
19	〃						市、農	C	0.72	無
20	〃		25				市	A	0.72	無
21	宇土野						農	A	0.84	無
22	福 水						市	B	0.27	無
23	神子原				3		県	B	0.63	無
24	四 柳		20				市	A	1.89	有
25	上白瀬		25				市	A	2.10	有
26	四 柳		20				国	A	0.72	無
27	本 江		13				市	A	0.81	無
28	酒 井	52					国	A	0.12	無

## 10-4 雪崩危険箇所

(国土交通省所管)

番号	箇所名	位置	平均 勾配 ( $\theta 1$ )	最急 勾配 ( $\theta 2$ )	斜面内の 標高差 (m)	斜面上限 点の標高 (m)	人家 戸数	道路	法指定
1	管池	菅池町	41	55	40	45	2		地すべり
2	千石 1	千石町	28	34	60	185	8		地すべり
3	千石 2	千石町	39	59	40	180	1		地すべり
4	宇土野 1	宇土野町	28	34	60	75	6	市道	
5	宇土野 2	宇土野町	25	36	35	50	5	市道	
6	宇土野 3	宇土野町	23	32	35	50	3		
7	中川 1	中川町	24	36	50	60	11	市道	
8	中川 2	中川町	31	48	35	50	5		
9	中川 3	中川町	21	29	25	45	5		
10	中川 4	中川町	19	51	45	60	2		
11	飯山	飯山町	16	25	55	80	6	国道	
12	寺境	本江町	23	40	60	75	22	市道	
13	上白瀬	上白瀬町	27	40	75	105	2		地すべり
14	福水	福水町	25	51	75	110	2		砂防
15	酒井	酒井町	24	34	60	80	4		
16	宿屋 1	鹿島路町	27	45	50	60	5	市道	
17	宿屋 2	鹿島路町	20	36	65	75	6	市道	
18	鹿島路	鹿島路町	32	45	45	50	10	市道	
19	千路	千路町	21	36	55	65	9		砂防

## 10-5 注意、観察を要するため池

(県農林水産部)

番号	ため池名	所在地	堤高 (m)	堤長 (m)	貯水量 (m <sup>3</sup> )	要点検箇所
1	松川堤	柴垣	10.78	110.0	25,200	余水吐
2	的奈坂堤	〃	6.85	50.0	29,000	〃
3	寺山堤	〃	6.93	38.00	26,000	余水吐、底樋
4	盆田新池	〃	14.79	84.2	82,000	斜樋、底樋
5	宇土野溜池	宇土野	14.40	95.0	54,400	堤体
6	本江堤	本江	12.50	40.0	31,320	余水吐、底樋
7	円山池	菅池	12.10	61.0	26,800	〃
8	高堤	大町	6.80	120.0	6,000	堤体、余水吐、底樋
9	長池	〃	7.60	35.0	6,500	余水吐、斜樋、底樋
10	大石溜池	〃	11.00	98.0	26,800	堤体
11	朧季池	一ノ宮町	5.50	61.0	12,100	余水吐
12	猪谷内池	寺家	4.80	48.0	9,900	〃
13	矢の木溜池	宇土野	5.50	50.0	2,500	〃
14	谷内川新池	〃	5.10	47.0	10,500	〃
15	小谷川堤下	〃	4.30	41.00	2,400	その他

## 10-6 危険物施設等一覧

### 1 高圧ガス製造所、貯蔵所

名 称	事業所所在地	事業区分	ガ ス 名	備 考
(株)ステンレス久世	新保町 22-0399	製造所 (LP)	L P ガ ス	[消] 30.0 t × 2
石川県くみあい燃料(株) 羽 咋 営 業 所	中川町 26-2622	製造所 (LP)	L P ガ ス	[充] 20.0 t × 2 [指]
品川ハイネン(株) 羽 咋 営 業 所	新保町 22-4356	製造所 (LP)	L P ガ ス	[充] 20.0 t × 1 [ス] 15.0 t × 1 [指]
北陸ケーティ シー ツール(株)	柳田町 22-3111	製造所 (LP)	L P ガ ス	[消] 10.0 t × 1
(株)ハクイ村田製作所	柳橋町 22-3111	製造所 (一般)	窒 素	[消] 3.7 t × 1
(株)ステンレス久世	新保町 22-0399	貯蔵所 (一般)	アンモニア	[消] 7.8 t (タンク) 4.0 t (容器)
北陸鋳物協業組合	柳田町 22-2125	貯蔵所 (一般)	液化炭酸ガス	[消] 42m <sup>3</sup> (タンク)
栗田 H T (株) 第 1 熱 処 理 工 場	三ツ屋町 22-8911	製造所 (L P)	L P ガ ス	[消] 20.0 t × 1

### 2 簡易ガス供給事業所

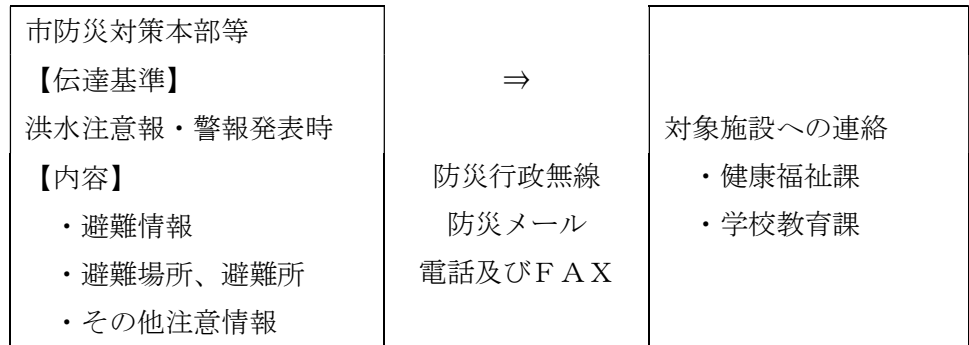
ガ ス 供 給 者		供 給 先			
名 称	所 在 地	名 称	所 在 地	貯 蔵 量	対 象 戸 数
雄伸興業(株)	金沢市京町10の33 076-252-6131	雇用促進住宅 羽咋宿舎	御坊山町 22-2096	1,500 kg	80 戸
西川プロパンガス(株)	羽咋市鶴多町 五石高16-4 22-0142	県営はまなす 住宅1号棟	千里浜町 22-3752	1,400 kg	48 戸
西川プロパンガス(株)	羽咋市鶴多町 五石高16-4 22-0142	羽咋市立学校 給食共同調理 場	中央町 22-1388	2,100 kg	
品川ハイネン(株)	金沢市佐寄森町口96 076-267-4711	雇用促進住宅 羽咋島出宿舎	島出町 22-3649	1,800 kg	60 戸
(株)ハシモト	松任市水島町1234 076-277-8123	コメリーホーム センター 羽咋店	鶴多町五石高 22-8485	980 kg × 2 基	

## 10-7 危険区域内の要配慮者利用施設

### (1) 洪水浸水想定区域内 (24 施設)

種別	NO	名称	利用者数	所在地	TEL	対象河川	
						羽咋川	子浦川
高齢者福祉施設	1	羽咋市老人福祉センター	98	鶴多町亀田 17 番地	22-5313	○	
	2	グループホームさくらさくら	18	東川原町古川田 23 番地 1	22-0283		○
	3	能登和楽の里 東川原	31	東川原町砂田 10	22-7739		○
	4	羽咋診療所通所リハビリテーション	11	柳橋町堂田 53 番地 1	22-2237		○
	5	公立羽咋病院	10	的場町松崎 24 番地	22-1220	○	○
	6	眉文園	145	的場町稻荷山出口 26 番地 2	22-5616	○	○
	7	デイサービスあわら	14	粟原町イ 109 番地	22-0660		○
	8	看護小規模多機能あわらんち	29	粟原町イ 110 番地	22-0107		○
	9	サービス付き高齢者向住宅みずほ	25	深江町ト 107 番地 1	22-8500	○	○
	10	ケアホーム みずほ		深江町ト 107 番地 1	22-8501	○	○
	11	リハビリデイサービスわたぼうし	20	深江町ト 107 番地 1	22-8702	○	○
	12	白鳥苑	100	本江町へ 15 番地	26-0901	○	○
	13	羽咋市デイサービスセンター	20	鹿島路町 1788 番地	24-1311	○	
保育所・認定こども園	14	羽咋幼稚園	59	川原町エ 161 番地	22-5318		○
	15	羽咋白百合幼稚園	108	松ヶ下町松ヶ下 28 番地 1	22-0498		○
	16	こすもす保育園	141	東的場町古川田 15 番地 1	22-8181		○
	17	余喜保育所	23	大町お 38 番地	26-0290	○	
	18	とき保育園	45	千路町は 10 番地	24-1001	○	
児童クラブ	19	瑞穂放課後児童クラブ	35	深江町へ 16 番地	22-0833	○	○
	20	羽咋ゆりっこ児童クラブ	80	本町コ 118 番地	22-7835	○	○
施設教育	21	瑞穂小学校	144	深江町ル 61 番地 1	22-0005	○	○
障がい者施設	22	地域サポートハウス楽生	10	太田町い 15 番地	26-0807	○	○
	23	るるるん・ち		太田町と 80 番地	23-4138	○	○
	24	ライフサポート村友		大町な 29 番地	26-8080	○	

【情報伝達体制】



(2) 土砂災害(特別)警戒区域 (4施設)

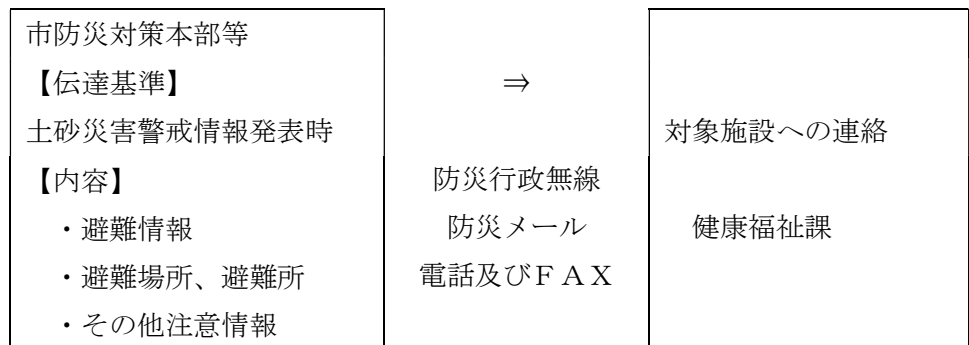
NO	名称	利用者数	所在地	TEL	対象となる土砂災害
1	羽咋市デイサービスセンター	洪水	鹿島路町 1788 番地	24-1311	(急)鹿島路1号 (土)文ヶ谷川
2	おうちの里	30	飯山町ル1番地1	26-8811	(急)飯山
3	白鳥苑	洪水	本江町へ15番地	26-0901	(土)若部川 (土)本江町(I)
4	ケアホームわたぼうし	9	福水町ろ33番地1	26-8201	(土)福水川

(急)・・・急傾斜の崩壊

(土)・・・土石流

(地)・・・地滑り

【情報伝達体制】



(3) 避難確保計画 (要配慮者利用施設)

「洪水浸水想定区域」又は、「土砂災害(特別)警戒区域」に位置する社会福祉施設、学校等の要配慮者利用施設においては、洪水・土砂災害における防災体制や訓練の実施に関する事項を定めた「避難確保計画」を全対象施設が作成。また、「避難訓練」を実施。